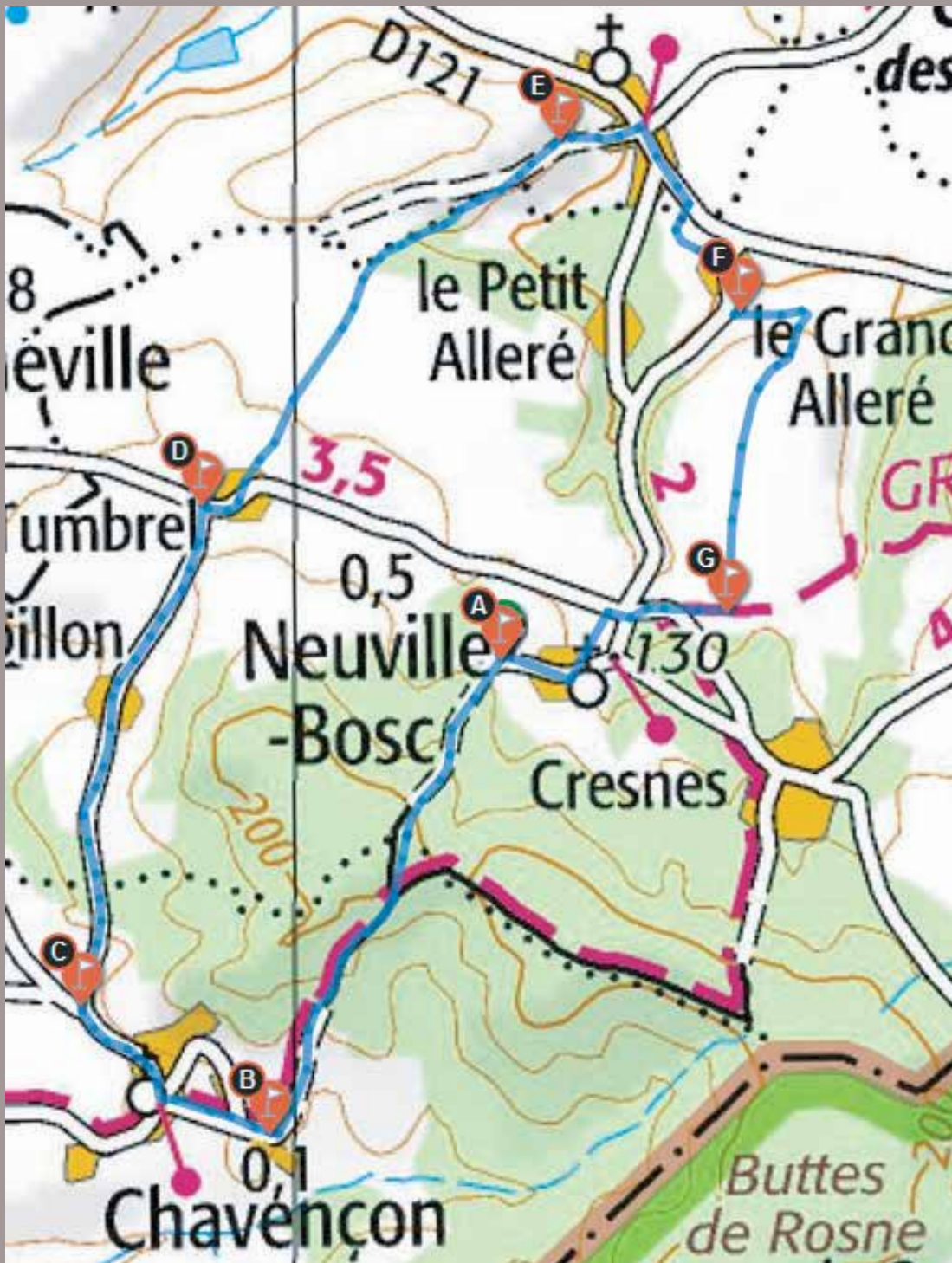


Départ : Place de la mairie, Neuville-Bosc



Parcourez la butte de Rosne, site classé et découvrez la partie nord du Vexin français.



**A** Départ : monter la rue Antoine Havard, prendre le 1er chemin à gauche et continuer sur le chemin de terre. À l'intersection dans la forêt, continuer tout droit direction Chavençon. Au bout du chemin tourner à droite et prendre le GR.

**B** Entrer dans Chavençon et prendre à droite la rue des Vaches. Au bout de la rue, au niveau de la mairie, prendre à droite.

**C** Après l'étang, prendre la route à droite.

**D** Au hameau de Tumbrel, au stop, prendre à droite. Puis sur la place, prendre la rue la plus à gauche et continuer tout droit sur le chemin de terre. À la seconde intersection, prendre le chemin à droite.

**E** Prendre la route bitumée à droite vers Monts. Sur la place, prendre à droite. Après la sortie du village, prendre à droite avant l'étang, puis à droite dans la rue des vignes.

**F** Dans le virage, prendre à gauche. À l'intersection, prendre le chemin de droite.

**G** Au bout du chemin, prendre à droite. Au cimetière, continuer tout droit. À l'intersection, prendre à gauche. À l'intersection suivante, prendre à droite, pour rejoindre le village de Neuville-Bosc.

# A voir

## sur votre parcours

▷ Située dans le Vexin français, la butte de Rosne est un site classé en ZNIEFF depuis 1996. Avec 216 m de hauteur, elle est le point culminant de l'Île-de-France.

### ▷ Neuville-Bosc et ses hameaux :

Tumbrel, Goupillon, Cresnes, le Grand et le Petit Alleré  
Eglise Saint Martin du 13<sup>ème</sup> siècle et du Gothique flamboyant (15<sup>ème</sup> siècle). Remaniée aux 16<sup>ème</sup> et 17<sup>ème</sup> siècles.

### ▷ Chavençon :

Eglise Notre-Dame de la Nativité de Chavençon du 12<sup>ème</sup> siècle et du 16<sup>ème</sup> siècle.

Croix Renaissance : dans le cimetière de Chavençon, se trouve la copie d'une croix Renaissance, dont l'originale, inscrite à l'Inventaire Supplémentaire des Monuments Historiques, est exposée dans l'église.

## à proximité de l'itinéraire

- ▷ Église Saint-Etienne de Monts
- ▷ Golf d'Ivry-le-Temple
- ▷ Musée de la Nacre et de la Tabletterie à Méru
- ▷ Parc Naturel Régional du Vexin Français



Village de Chavençon





Forêt de Cresnes

 2:00  0:42  Boucle



Sablons < Oise < Picardie  
A la découverte  
de la butte de Rosne

9,8 km ● facile ● balisé PR   
Carte IGN : 2212E ● Altitude -/+  88, 206



Les randonnées  
des Sablons



Office de tourisme  
des Sablons en Pays de Nacre

51, rue Roger Salengro - 60110 MERU  
Tél. : 03 44 84 40 86

Courriel : [contact@tourisme-sablons-nacre.fr](mailto:contact@tourisme-sablons-nacre.fr)  
Site internet : [www.tourisme-sablons-nacre.fr](http://www.tourisme-sablons-nacre.fr)



Dans le cadre de l'Opération Patrimoine, la Communauté de Communes des Sablons s'attache à valoriser les édifices du territoire.

